



Associação dos Antigos Estudantes
da Universidade do Minho





PELA SERRA AMARELA COM MIGEL TORGA

A sugestão para esta caminhada é uma homenagem, no centenário do seu nascimento, a um dos escritores que mais escreveu e percorreu a Serra do Gerês. Em 25 de Julho de 1945, Miguel Torga descreveu nos seus Diários um “*dia pela Serra Amarela, a percorrer vezeiras, a visitar fojos de lobos e a quebrar a cabeça no enigma de quinze ou vinte casarotas perdidas numa chapada*”.

“A Serra Amarela é um dos ermos mais perfeitos de Portugal. Situada entre o Gerês e o Lândoso, as suas dobras são largas, fundas e solenes. Sem capelas e sem romarias, cruzam-na os lobos, os javalis e as corças. A praga dos pinheiros oficiais ainda lá não chegou. De maneira que mora nela o sopro claro das livres asas e o riso aberto dos grandes sóis. Não há estradas, senão as da raposa matreira, nem pousadas, senão as cabanas dos pastores. É Portugal nuclear, a Ibéria na sua pureza essencial e granítica. Um pé de azevinho aqui, urzes milenárias acolá, um carvalho numa garganta, nenhum coração de entre o Douro e Minho pode deixar de se sentir aquecido e reconfortado em semelhante chão.”

Na senda de Miguel Torga o percurso percorre alguns dos lugares visitados por ele nesse dia de 1945.

Domingo, 27/ 05 / 2007



AAEUM



PELA SERRA AMARELA COM MIGUEL TORGA

Extensão do Percurso: 18 Km

Duração: 6h30 horas

Cota máxima: 1359 metros (Louriça)

Cota inferior: 760 metros (Brufe)

Dificuldade MIDE (www.euromide.info):



Inscrições na actividade (obrigatória)

aaeum.sec@gmail.com

965 425 540 - 914 677 791 - 933 218 331

Motivos de interesse:

- paisagem sobre a albufeira de Vilarinho e Serra do Gerês
- diversos fojos de lobo
- casarotas (vestígios arqueológicos)
- silhas de ursos

Informação adicional:

Esta caminhada possui um grau de dificuldade superior às anteriores devido à sua maior extensão. Todo o seu percurso é realizado em trilhos de pé posto com zonas de algum mato. Aconselha-se calçado adequado para montanha. As previsões meteorológicas prevêm a possibilidade de chuva na data.

Local de encontro:

8h30— Braga, Pastelaria Montalegrense (junto à UM)

Nota: por interesse dos inscritos pode ser definido local de encontro diferente



Algumas das fotos cedidas por UPB